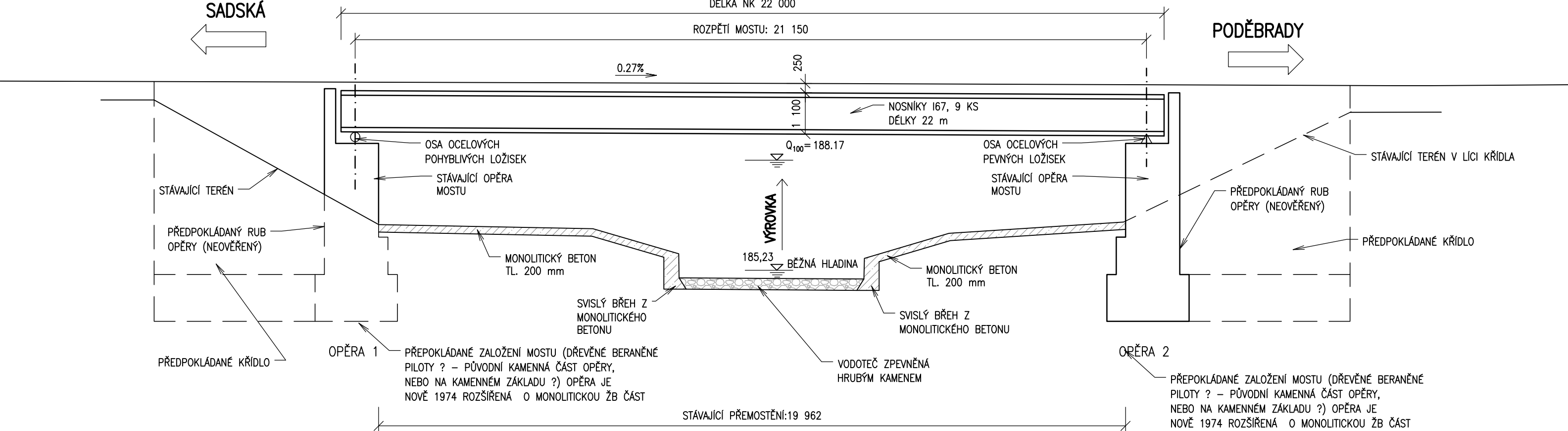
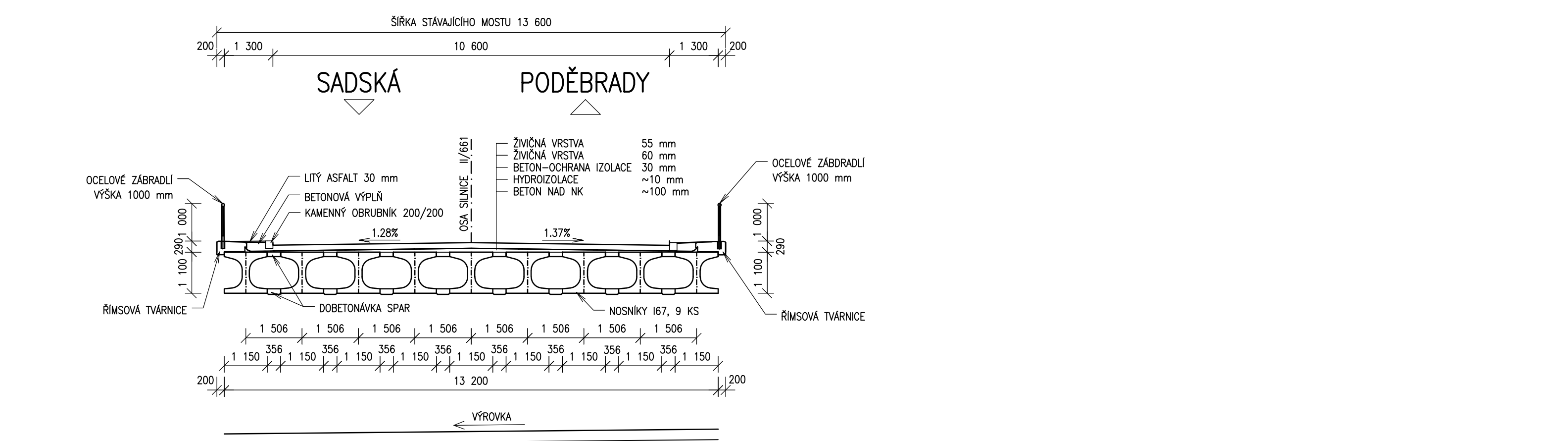


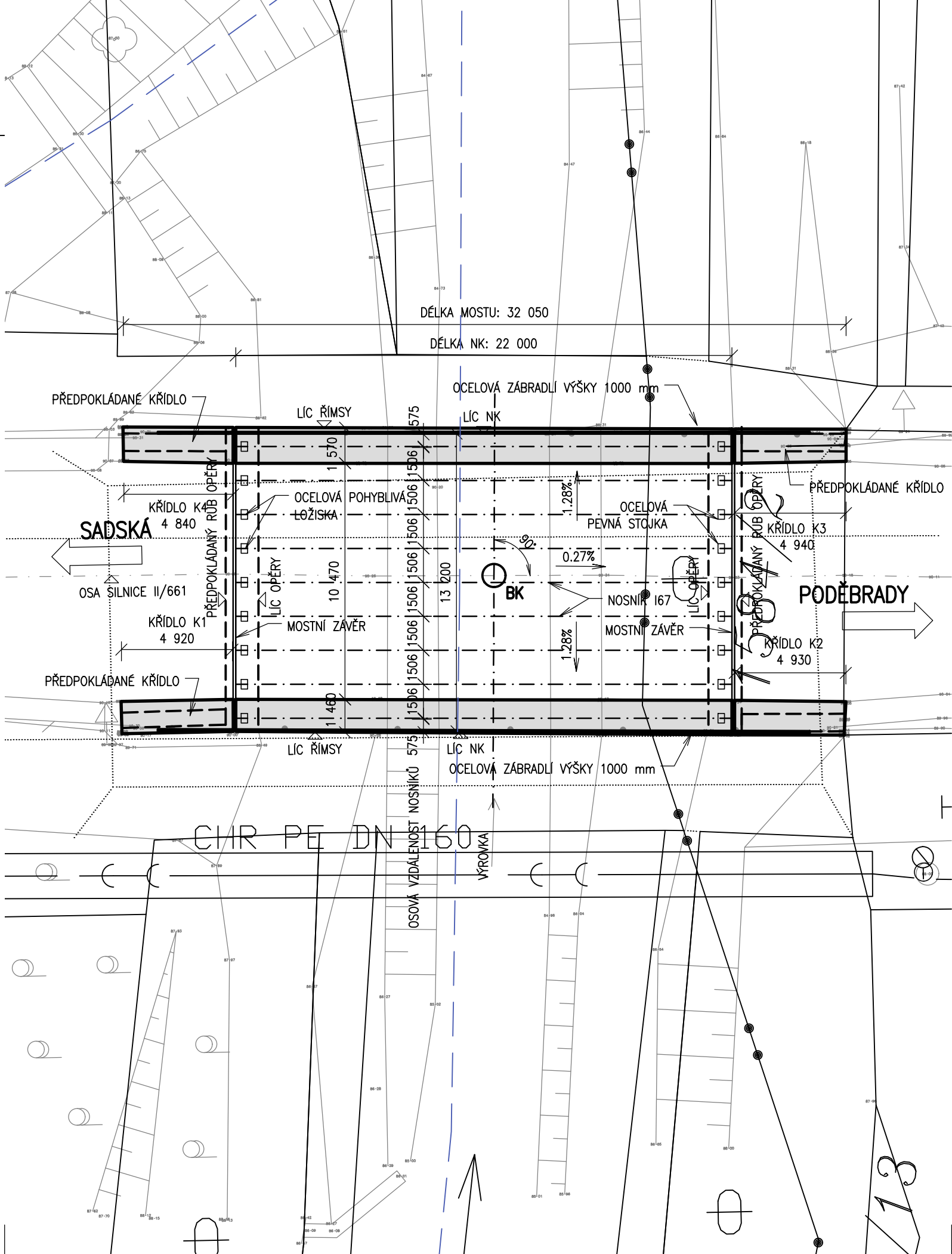
DISPOZIČNÍ VÝKRES
PODÉLNÝ ŘEZ M 1:100



VZOROVÝ PŘÍČNÝ ŘEZ M 1:100



PŮDORYS M 1:200



SO 001

Objednatel: KSÚS STŘEDOČESKÉHO KRAJE, p.o. Zborovská 11, 150 21 Praha 5

KSÚS Středočeského kraje, p.o.

II/611 Kostelní Lhota - Přední Lhota, I. etapa km 30.859-37.074

Zhotovitel: HBH / LINK / GEOTEST / GEOSTAR

Zastoupená: HBH Projekt spol. s r.o., Kabátníkova 5, 602 00 Brno

Hlavní inženýr projektu: Ing. Marek KAČENÁK

Číslo zhotovitele: 2020/0036

HBH projekt, LINK PROJEKT, GEOTEST, GEOSTAR SPOL. S R.O.

ZODPOVĚDNÝ PROJEKTANT	Ing. Radim Špaček	
VYPRACOVAL	Ing. Radim Špaček	
KONTROLOVAL	Ing. Jiří Procházka	
KRAJ: STŘEDOČESKÝ		
KÚ: SADSÁ, KOSTELNÍ LHOTA, PISKOVÁ LHOTA U PODĚBRAD, PŘEDNÍ LHOTA U PODĚBRAD		
NÁZEV OBJEKTU/ČÁSTI: II/611 Kostelní Lhota – Přední Lhota, I. etapa km 30.859–37.074		
SO 001 – DEMOLICE MOSTU ev. č. 611–012		
NÁZEV PŘÍLOHY: DISPOZIČNÍ VÝKRES		
DATUM	11/2023	
FORMÁT	4 A4	
MĚŘITKO	1:200, 1:100	
ÚČEL	PDPS	
ČÍS. ZAKÁZKY	2020/0036	ČÍS. PŘÍLOHY
ČÍS. SOUPRAVY		
		02